

País = España	Comunidad Autónoma = País Vasco	Provincia (20): Gipuzkoa	Municipio = Bergara-Elgoibar
Zona megalítica (12): Elosua – Plazentzia	Tipo Monumento (04): Monolito	Nº. (01):	Nombre: Arribiribilleta
		CODIGO: 20-12-04-01	

COORDENADAS: Hoja **63-III** (Eibar). I.G.N. Escala 1: 25.000. Coordenadas U.T.M. **Huso 30 T.** = X: 551.277, Y: 4.780.832, Z: 897. **European 1979.**
 Hoja **63-III** (Eibar). I.G.N. Escala 1: 25.000. Coordenadas U.T.M. **Huso 30 T.** = X: 551.174, Y: 4.780.623, Z: 897. **ETRS 89.**

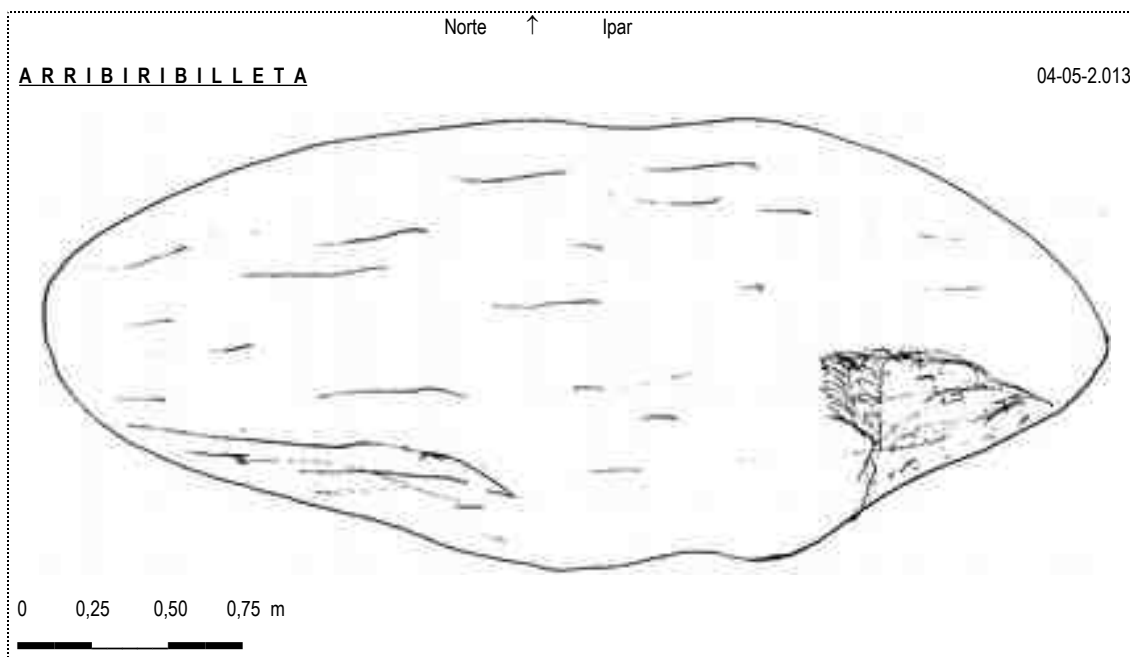
SITUACIÓN: Se halla situado entre los montes de Kutzebakar al oeste y el Irukurtzeta al este, al este de la población de Soraluze.

ACCESO: Desde la *población* de **Soraluze** hay que coger la carretera que asciende a la zona de Karakate, al norte de Soraluze. Desde aquí hay que ir hacia el este por toda la loma divisoria de aguas, pasando por al menos nueve dólmenes en el recorrido que están un tanto destrozados y llenos de árgomas. También se puede subir desde Elosua, subiendo hacia el repetidor de TV en el alto de Sorus Aitza. Al llegar al último colladito se deja el vehículo para ir por una pista hacia el este donde veremos al menos cuatro dólmenes y una vez en el collado de Keixeta, sólo nos queda ascender hasta Irukurtzeta y de allí ir hacia el oeste donde se halla este monolito.

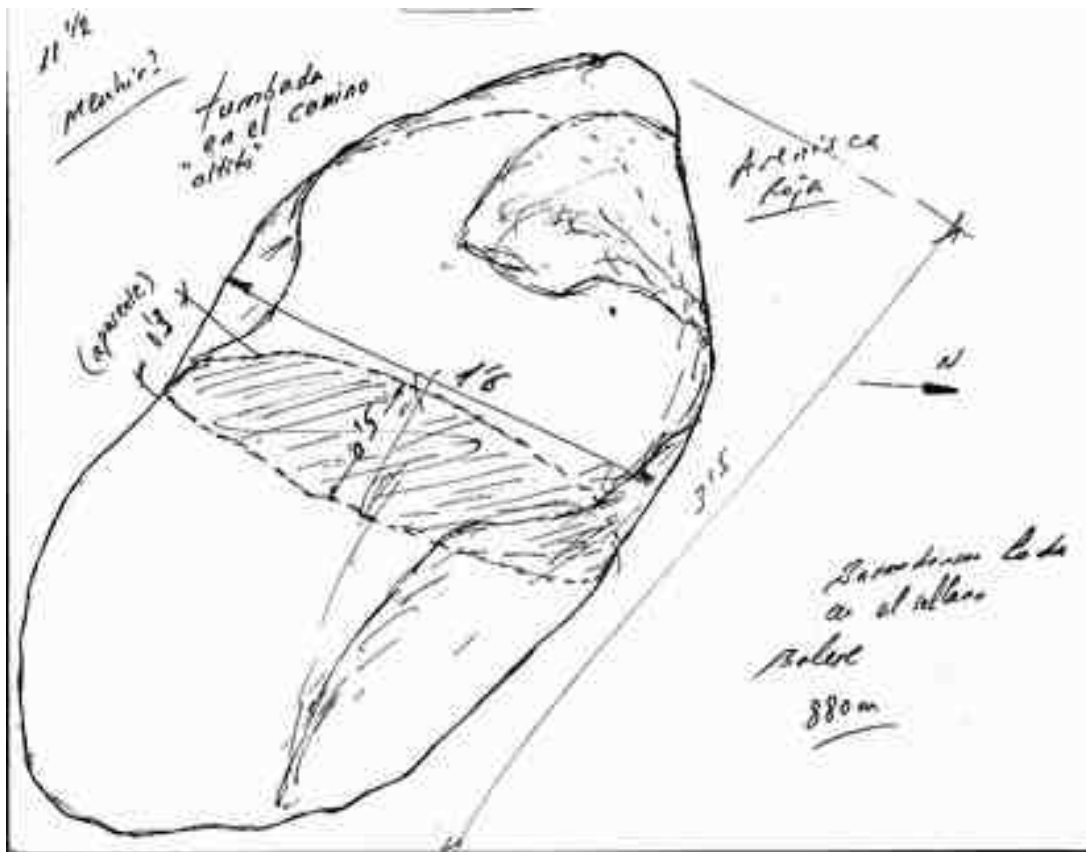
DESCRIPCIÓN: **Monolito.** Situado en una pequeña elevación, libre de arbolado pero teniéndolo bien cerca por el norte.
 Se trata de una gran piedra de arenisca con contornos redondeados que mide 3,60m de largo, 1,70m de ancho máximo, acabando en punta redondeada por los dos extremos y 0,50m de grosor. Se hallaba tumbado al norte de una especie de túmulo natural. En el año 2.014 ha sido puesto en pie.
 Materiales: areniscas del terreno.

HISTORIA: Localizado por Telesforo de **Aranzadi** Unamuno, José Miguel de **Barandiaran** y Enrique de **Eguren** Bengoa, el 02 de julio de 1.921. Ha sido excavado en 1.921 por Telesforo de **Aranzadi**, José Miguel de **Barandiaran** y Enrique de **Eguren**.
 Ha sido de nuevo excavado en el año 2.013 por Manu **Ceberio** Rodríguez y Jesús **Tapia** Sagarna.

- BIBLIOGRAFIA:
- 1.922 **Aranzadi** Unamuno, Telesforo de – **Barandiaran** Ayerbe, José Miguel de – **Eguren** Bengoa, Enrique de. *Exploración de diez y seis dólmenes de la sierra de Elosua–Plazentzia. Diputación Foral de Gipuzkoa.* Donostia, pp. 3-8-9, figura 2ª.
 - 2.011 **Del Barrio** Bazaco, Luis. *Nuevos megalitos y megalitos relocados en el periodo 2002-2011 en Gipuzkoa.* **Lurrailan.** Donostia.
 - 2.011 **Mujika** Alustiza, José Antonio – **Edeso** Fito, José Miguel. *Los primeros agricultores y ganaderos en Gipuzkoa del Neolítico a la Edad del Hierro. Arkeologia 0.2. Diputación Foral de Gipuzkoa.* Donostia, pp. 277-285-286.
 - 2.012 **Ceberio** Rodríguez, Manu – **Tapia**, Jesús. *Arribiribilleta (Elgoibar–Bergara) monumentu megalitikoko eskuhartzea. Elosua–Plazentzia estazio megalitikoa. Aranzadiana,* nº 133. Donostia, pp. 123-124.
 - 2.014 **Barrero** Hidalgo, Balere – **Millán** San Emeterio, Luis. *Monumentos prehistóricos en Gipuzkoa-1. Arzarrak. Edición propia.* Donostia, p. 124.
 - 2.014 **Zabala**, Aitor. *Arribiribilleta vuelve a estar en pie. El Diario Vasco,* jueves 04 de septiembre de 2.014. Donostia, p. 48.
 - 2.014 **Ceberio** Rodríguez, Manu – **Tapia**, Jesús. *Restitución del monolito de Arribiribilleta (Bergara–Elgoibar). Aranzadiana,* nº 135. Donostia, pp. 145-146.
 - 2.015 **Ceberio** Rodríguez, Manu. *Monolito de Arribiribilleta (Bergara, Elgoibar). Estación megalítica Elosua-Plazentzia (Nº 10). Arkeoikuska 2014.* Vitoria, pp. 395-396-397-398.

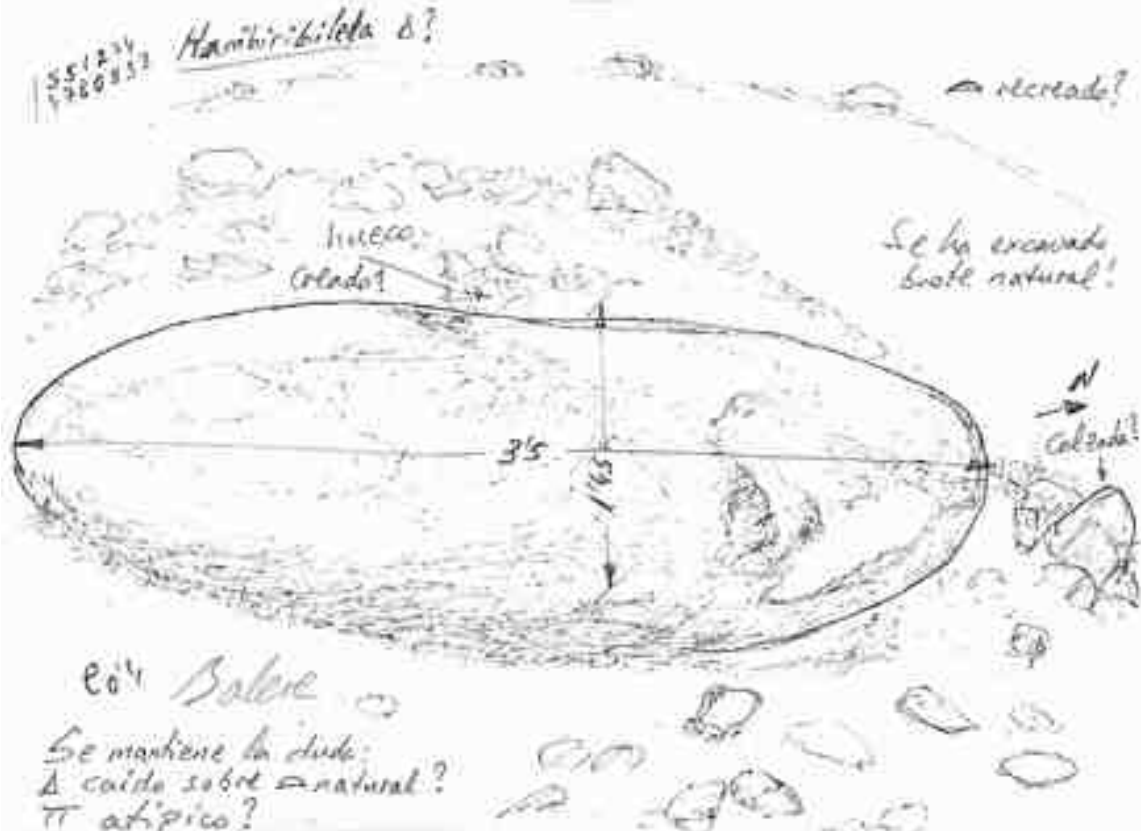


Monolito (01): **Arribiribilleta**. Hoja 63-III (Eibar). I.G.N. Escala 1: 25.000. Coordenadas U.T.M. Huso 30 T. = X: 551.277, Y: 4.780.832, Z: 897. ED 50. 01 de diciembre de 2.001.



96-9

Monolito (01): **Arribiribilleta**. Hoja 63-III (Eibar). I.G.N. Escala 1: 25.000. Coordenadas U.T.M. Huso 30 T. = X: 551.174, Y: 4.780.623, Z: 897. ETRS 89. 04 de mayo de 2.013.



620-11

País = España	Comunidad Autónoma = País Vasco	Provincia (20): Gipuzkoa	Municipio = Bergara-Elgoibar
Zona megalítica (12): Elosua – Plazentzia	Tipo Monumento (04): Monolito	Nº. (01):	Nombre: Arribiribilleta
			CODIGO: 20-12-04-01

2.011 Del Barrio Bazaco, Luis.

Nuevos megalitos y megalitos relocados en el periodo 2002-2011 en Gipuzkoa. Lurrailan. Donostia.

Nuevos megalitos y megalitos relocados en el periodo 2002-2011 en Gipuzkoa
Luis Del Barrio Bazaco. LURRAILAN. Diciembre 2011

DENOMINACIÓN: En la Estación Megalítica de Elosua-Plazentzia. Entre los términos municipales de Bergara y Elgoibar (en la parcela 60003, del polígono 17 del término de Bergara, y en la parcela 11, del polígono 15 del término de Elgoibar, ambas de propiedad privada).

LOCALIZACIÓN: En el paraje de *Kurutzezarra*, en la divisoria de aguas de la loma que se despliega entre las cotas de *Irukurtzeta* y *Kurutzebakar*, situadas respectivamente a 245 m al E y a 235 m al W. El túmulo de Kurutzebakaar se sitúa a 260 m al WSW, y el dolmen de Irukurtzeta a 155 m al E.

COORDENADAS UTN (ED 50): X. 551279 Y. 4780830 Z. 895

DESCRIPCIÓN: Dolmen. Túmulo de 9 m de diámetro y entre 1,10 m de altura al N y 0,10 m al S, erigido sobre un resalte. Depresión central de 2,50 m de diámetro y 0,30 m de profundidad ligeramente descentrada al S, en cuyo extremo NW se encuentra tendido un bloque alentejado apuntado en los extremos (3,60 m x 1,70 m x 0,40 m), orientado longitudinalmente SE-NW. Materiales, basaltos del terreno. Excavado parcialmente en 1921 T. de Aranzadi, J. M. de Barandiarán y E. Eguren.

HISTORIA: En 1921 T. de Aranzadi, J. M. de Barandiarán y E. Eguren, realizaron una excavación alrededor del bloque tendido en el centro del megalito, localizando unos cascotes de teja y trozos de carbón, tras la cual lo relacionaron con un mojón.

En 2001, J. Altuna, L. del Barrio, A. Fernández, K. Mariezkurrena y A. Turrillas apuntaron la naturaleza megalítica del conjunto (bloque y túmulo).

OBSERVACIONES: Se integra en la delimitación del conjunto Monumental de la Estación megalítica de Elosua-Plazentzia (BOPV nº 133, de 08.07.2003).

La finca continente enclavada en el término de Bergara se dedica apastizal, y la situada en el término de Elgoibar acoge una explotación de coníferas de repoblación (Pino laricio), si bien, el megalito se encuentra libre de árbolado.

El bloque se conoce popularmente como "Arribiribilleta", contándose que fue lanzado por un "gentil". Asimismo se relaciona con un "mojón" instalado por los "gentiles" en la demarcación "antigua" de los términos de Bergara y Elgoibar. También se cuenta que, en las inmediaciones existe un tesoro enterrado por las tropas napoleónicas en su retirada de la península, en la mitad del primer cuarto del siglo XIX.

Desde 2002 se encuentra señalado con el hito específico de Monumento.

BIBLIOGRAFÍA:

ARANZADI, T. DE; BARANDIARAN, J. M. & EGUREN, E. (1922): *Exploración de 16 dólmenes de la sierra de Elosua-Placencia*.

Diputación de Guipúzcoa. 1-34. San Sebastián.

DEL BARRIO, L. (2011): *Megalitos en Gipuzkoa 2002-2011*. Inédito. Departamento de Cultura. Gobierno Vasco.

CASTRO, J. (2002): Un nuevo dolmen en la comarca. *Deba nº 53. Negua-2002*. 44, 45. Deba.



País = España	Comunidad Autónoma = País Vasco	Provincia (20): Gipuzkoa	Municipio = Bergara-Elgoibar
Zona megalítica (12): Elosua – Plazentzia	Tipo Monumento (04): Monolito	Nº. (01):	Nombre: Arribiribilleta
			CODIGO: 20-12-04-01

2.011 Mujika Alustiza, José Antonio – Edeso Fito, José Miguel.

Los primeros agricultores y ganaderos en Gipuzkoa del Neolítico a la Edad del Hierro. Arkeologia 0.2. Diputación Foral de Gipuzkoa. Donostia, pp. 277-285-286.

ESTACIÓN MEGALÍTICA DE ELOSUA-PLAZENTZIA (BERGARA)

Los primeros prospecciones arqueológicas practicadas por Barandiarán y su hermano José Ignacio, se remontan a diciembre de 1920, y en otra salida realizada en junio de 1921 por Carlos Orueta, quien conocía otros dólmenes no inventariados (Atxolin, Atxolin txiki, Aizkoin y Aizpuruko Zabala).

Arribiribilleta

Al oeste de Irukurutzeta, en una cima, se observa la presencia de un bloque redondeado, de 3,50 x 1,50 x 40 cm tumbado sobre una superficie de aspecto tumular en el que asoman algunos bloques de basalto. El túmulo tiene un diámetro de unos 8 m y su altura apenas alcanza los 40 cm. Su presencia en el lugar, indudablemente, es resultado del transporte humano. En 1921, con el fin de confirmar que realmente era un dolmen se excavó a su alrededor, y se hallaron algunas tejas y carbones, concluyendo que, posiblemente, se trataba de un mojón, ya que ese tipo de materiales solían colocarse como prueba de ello. Recientemente, dicho elemento ha sido considerado como un dolmen. No existen en estos momentos criterios que permitan discriminar una de estas hipótesis. El bloque se sitúa prácticamente en el centro, por lo que deducimos que no ha sido removido. Su utilización como dolmen no parece la hipótesis más probable porque presenta dificultades importantes (salvo que se tratara de una cista).



Bloque de **Arribiribilleta**.

País = España	Comunidad Autónoma = País Vasco	Provincia (20): Gipuzkoa	Municipio = Bergara-Elgoibar
Zona megalítica (12): Elosua – Plazentzia	Tipo Monumento (04): Monolito	Nº. (01):	Nombre: Arribiribilleta
			CODIGO: 20-12-04-01

2.012 Ceberio Rodríguez, Manu – Tapia, Jesús.
Arribiribilleta (Elgoibar-Bergara) monumentu megalitikoko eskuhartzea. Aranzadiana, nº 133. Donostia, pp. 123-124.

ARRIBIRIBILLETA (ELGOIBAR-BERGARA) MONUMENTU MEGALITIKOKO ESKUHARTZEA.
ELOSUA-PLAZENTZIA ESTAZIO MEGALITIKOA
 Zuzendariak: Manu Ceberio eta Jesus Tapia
 Babeslea: DEBEGESA

DEBEGESAk (Debarreneko Garapen Ekonomikorako Elkarteak) "Trikuharrien ibilbidea" haijoste-ko daukan proiektuaren barruan, lerketa arkeologikoak egitea adostu zen. Elosua-Plazentzia estazio megalitikoari hiruko ezagutza handitzeke. Historiaurreko Arkeologia Sailak proposatuta eskuhartze arkeologiko bat egin zen Arribiribilleta monumentu megalitikoan, bere ezaugarriak ezagutzeko asmoz.

3,60 m luze, 1,70 m zabal eta gutxi gorabehera 0,40 m lodia den basaltzoko harri-bloke handi bat itago bertan. Inukurutzeta eta Kurutzebakar gailurren arteko goragune txiki batean datza harri-blokea; goragune horrek sikomine bat dauka erdialdean, harri-bloke handiaren alboan.

T. Aranzadi, J.M. Barandiaran eta E. Egurenak, 1935ean, harria bertan eramana izango zela proposatu zuten, baina halako mugarriztatze batekin lotu zuten. 2002an, J. Altuna, L. del Barrio, A. Fernandez, K. Mariezkurrena eta A. Turnilasek trikuharritzat jo zuten, eta 2003an horrela babestuta geratu zen.

Interpretazio horni buruz hasiera hasieratik genituen zalantzak berretsi egin dira eskuhartze arkeologikoaren ondoren. Indusketa arkeologikoa eitarren ondoko bi eremu lauki irekiz eginda. Bien artean hartzen zituzten, 2002an uestezko trikuharria arpilatzeko "kratertzat" jo zena eta begiratu batean, goragunearen punturik garienean, egitura megalitikoaren ondoan tinkatutako bloke txikia zirudiena. Ustezko bloke txiki hori azaleramenduaren zatia dela egiaztatu da. Landare-estalkia kendu ostean ikusi zen, 2002an trikuharriaren tumulutzat jo zen goraguneak jatorri naturala duela. Jalkina kendu ahala ikusi zen, uestezko arpilatze-kraterra bertako haitzaren mozketa antropikoa



Egituraren eta indusketa gremiaren irudi orokorra. © M. Ceberio



Megalitua sartuta egon zeneke zuzena. © M. Ceberio



Lan prozesuaren irudi bat. © M. Ceberio

2.012 Ceberio Rodríguez, Manu – Tapia, Jesús.

Arribiribilleta (Elgoibar-Bergara) monumentu megalitikoko eskuhartzea. Elosua-Plazentzia estazio megalitikoak. Aranzadiana, nº 133. Donostia, pp. 123-124.

baino ez dela. Hain ziren ere, bere barruan hainbat jalkin-maila antze-man dira. Lehenengoak, lur ilun oso askez osatuta zegoenak, ikatz-aztarnak, eta kristal- eta teila-zatiak zituen. Maila horren azpian lur ilun askez eta basalto zati txikiz osatutako beste bat zegoen. Basalto zati horien jatorria bertako haitzaren deskonposizioan dago. Haitzean egindako zuloaren inguruan suharrizko bi printza berreskuratu ziren.


Bestalde egiaztatu da, toki horretan lur-zorutik zentimetro gutxi batzuk baino irtetzen ez den azaleramenduaren gainean etzanda dagoela basaltoko bloke handia. Azaleramendu hori hautsita dago, eta bertan finkatzen den blokearen zatian hainbat haustura ikus daitez-

ke. azala kenduta baleuka bezala. Horrek guztiak adieraziko luke blokea azaleramendu horren gainera erori zela. Blokearen bi muturrak eta aurkitutako zuloa neurtu ondoren, argi geratu zen bere baitan hartzeko modukoa zela. Era berean, zuloaren pareten gehieneko sakonaren eta inguruko azaleramendu naturalaren arteko aldea, krater-itxura ematen diona, lurrez eta harriz beteta egon zitekeen; ondorioz, blokea zutik egonda ere, ondo finkatuta geratuko zen bertan, lurpean metro bat sartuta geratuko baitzen.

Gure ustez historiaurreko monolito bat da argi eta garbi. Antzemandako zantzuek zutik egon zela adierazten dute, eta azaleramen-

du gainera erori zenean (eraitsita edo berez erorita) hautsi egin zuela hura. Ondoren, azaleramendua bera euskarri-puntutzat erabiltza, bere ardatzaren inguruan mugitu zuten, hasieran zegoen zangaren eremutik kanpora eramanez blokearen oinarria.

Hala, inguru horretako mugarriztatzeari buruzko agiri historikoetan ikusten da, gutxienez XIX. mendetik bazela mugarri bat bertan, eta XX. mendean suntsitu eta beste bat jarri zela bere ordez. Zuloan telak eta ikatzak agertu zirenez, badi-rudi XIX. mendeko mugarria hor bertan jarri zutela (historiaurreko monolitoa erori ostean) eta 1921eko eskuhartze arkeologikoan suntsituta egongo zela.



País = España	Comunidad Autónoma = País Vasco	Provincia (20): Gipuzkoa	Municipio = Bergara-Elgoibar
Zona megalítica (12): Elosua - Plazentzia	Tipo Monumento (04): Monolito	Nº. (01):	Nombre: Arribiribilleta
			CODIGO: 20-12-04-01



2.014 Barrero Hidalgo, Balere – Millán San Emeterio, Luis.
Monumentos prehistóricos en Gipuzkoa-1. Arzarrak. Edición propia. Donostia, p. 124.

Balere Barrero-Luis Millán MONUMENTOS PREHISTÓRICOS EN GIPUZKOA-1

Zona	Nombre	X	Y
ELOSUA-PLAZENTZIA	ARRIBIRIBILLETETA	551174	4780623



Elemento enigmático, los “tres tristes trogloditas” (Barandiaran, Aranzadi y Eguren) lo excavaron en 1921, hallando restos de tejas y cenizas, tal como es normal en ciertos mugarris antiguos, y por lo tanto lo consideraron como tal (Bergara y Elgoibar). En 2002 tanto J. Altuna, L. del Barrio, A. Fernández, K. Mariezkurrena y A. Turrillas como J. Castro lo rebautizaron como dolmen, basándose en el túmulo aparente sobre el cual descansa. Recientemente Aranzadi ha realizado una excavación dilucidando, sin ninguna duda, que se trata de un monolito caído o tirado, en el túmulo natural, bajo él, han encontrado el alojamiento donde encajaría, ahora se proponen colocarlo vertical. Cerca de la cumbre de Irukurtzeta y visible desde lejos, será un verdadero semáforo.



124
ARZARRAK-2014

País = España	Comunidad Autónoma = País Vasco	Provincia (20): Gipuzkoa	Municipio = Bergara-Elgoibar
Zona megalítica (12): Elosua – Plazentzia	Tipo Monumento (04): Monolito	Nº. (01):	Nombre: Arribiribilleta
			CODIGO: 20-12-04-01

2.014 Zabala, Aitor.

Arribiribilleta vuelve a estar en pie. El Diario Vasco, jueves 04 de septiembre de 2.014. Donostia, p. 48.

Arribiribilleta vuelve a estar en pie

El monolito recupera su papel de hito en las rutas de tránsito entre el Alto Deba, el Bajo Deba y el Urola

El enorme bloque data de la Edad de Bronce, tiene 4.000 años de antigüedad, un peso de cuatro toneladas y 3,5 metros de longitud



Arqueólogos y técnicos de la Sociedad de Ciencias Aranzadi supervisaron las tareas de colocación de monolito en su ubicación exacta. **AITOR ZABALA**

AITOR ZABALA

ELGOIBAR. El monolito o zutarri (en euskera, piedra levantada) de **Arribiribilleta** ya está en pie, al igual que lo estaba en la Edad de Bronce, hace más de 4.000 años, cuando moradores de este enclave montañoso situado en el punto en el que en la actualidad confluyen los términos municipales de Elgoibar, Bergara, Sorluze y Azkoitia marcaron su territorio con este enorme bloque de piedra de origen volcánico de 3,5 metros de longitud y cerca de cuatro toneladas de peso. Una máquina retroexcavadora fue la encargada de hacerle recuperar su posición original, después de llegar hasta estas estribaciones situadas a 900 metros de altura tras superar un largo y tortuoso recorrido de varias horas por pistas de montaña.

Una vez levantado, colocó el bloque en posición vertical y lo fue bajando suavemente hasta el entramado de hierro forjado que a partir de ahora le servirá de base. Una vez en su emplazamiento, la estructura se consolidó con cemento antes de cubrirlo con tierra y césped con el objeto de minimizar los vestigios de la acción humana.

El paso del tiempo o la acción del hombre provocaron que el monolito de **Arribiribilleta** terminara en el suelo en una fecha que no se ha podido determinar y así lo han estado viendo durante años los muchos montañeros que pasan por su lado camino de la cercana cima de Irukurutzeta. El propio Joxe Miel Barandiaran se lo encontró en ese estado cuando visitó la zona en busca de res

tos prehistóricos acompañado de Enrique Eguren y Teleforo de Aranzadi a comienzos del siglo XX, Ahora, casi un siglo después, los ayuntamientos de Bergara, Elgoibar y Sorluze han aunado fuerzas en un proyecto supramunicipal coordinado por la Agencia de Desarrollo Comarcal Debehassa con el objeto de lograr que el gran bloque de piedra recuperara su posición original, para lo que han contado también con la colaboración de la Diputación de Gipuzkoa.

El proyecto ha sido llevado a cabo por el departamento de Arqueología Prehistórica de la Sociedad de Ciencias Aranzadi. Sus técnicos realizaron unas primeras prospecciones hace dos años comprobando que no se

2.014 Zabala, Aitor.

Arribiribilleta vuelve a estar en pie. **El Diario Vasco**, jueves 04 de septiembre de 2.014. Donostia, p. 48.

trataba de un dolmen, como se había especulado en su momento, sino de un monolito o zutarri, como Manu Zeberio, arqueólogo de Aranzadi, considera que se tiene que denominar. «Lo más normal es llamar menhir a este tipo de monumento pero menhir es una palabra de origen bretón que se refiere a un monumento megalítico posterior al que tenemos en Arribiribilleta. La acepción más adecuada en este caso es monolito o zutarri».

Joxe Miel de Barandiaran adelantó que el monolito de **Arribiribilleta** tenía una función de mojón o de señal indicativa de un territorio o camino. En 2003 un equipo de investigadores rebatió esta teoría y señaló que **Arribiribilleta** formaba parte de un dolmen, pero posteriores estudios han demostrado que la apreciación de Barandiaran era correcta.

«El monolito de **Arribiribilleta** tiene como misión una reivindicación del espacio, una declaración o anuncio por parte de un grupo humano de que la zona está habitada y de que el territorio es suyo».

Arribiribilleta forma parte de la estación megalítica de Elosua-Plazentzia, un paraíso para los amantes de la arqueología y la prehistoria, tal y como señaló Manu Zeberio. «En Gipuzkoa hay muchas muestras de elementos megalíticos, pero llama la atención la proliferación que hay en esta zona. Es un área pequeña, si la comparamos con otras, como Aralar, pero en ella hay 20 monumentos megalíticos y dos de ellos han sido localizados en estos últimos años y es muy probable de que en el futuro puedan aparecer más».

Otoño y dólmenes

La actuación de ayer se encuadra en un programa que lleva como nombre “Otoño en la ruta de los dólmenes” con el que se trata de dar a conocer y poner en valor un recorrido de enorme riqueza arqueológica, natural y paisajística como el de Irukurutzeta-Karakate.

Asimismo, el 14 de septiembre se celebrará una romería a la cima de Irukurutzeta en la que además de música, dantzaris, txistularis, talleres y juegos, habrá ocasión de conocer el trabajo de investigación que se ha llevado a cabo en **Arribiribilleta** de la mano de los arqueólogos de Aranzadi.



La retroexcavadora manipuló con facilidad el gran bloque. © AITOR ZABALA



Foto para el recuerdo al final de las tareas de colocación. © AITOR ZABALA

País = España	Comunidad Autónoma = País Vasco	Provincia (20): Gipuzkoa	Municipio = Bergara-Elgoibar
Zona megalítica (12): Elosua – Plazentzia	Tipo Monumento (04): Monolito	Nº. (01):	Nombre: Arribiribilleta
			CODIGO: 20-12-04-01

2.014 Diez, Alfontso.

4.000 urte eta gero, berriz zutik da menhirra. Gara, nº. 5.650, jueves 04 de septiembre de 2.014. Donostia, p. 46.

4.000 urte eta gero, berriz zutik da menhirra

Alfontso DIEZ

Ustez dolmena zena menhirra dela ziurtatu eta gero, Arribiribilletako monumentu megalitikoaren bere jatorrizko posizioan jarri zuten atzo



Aranzadiko kideek hondea-makina behar izan zuten monolitoa zutik jartzeko. Andoni CANEDALLA / ARGAZKI PRESS

“Dolmenen Ibilbidea” egitasmoaren barruan egindako ikerketa arkeologikoen ez zuten zalantzarako tarterik utzi: dolmena izan beharrean, orain arte uste zen bezala, **Arribiribilletako** orain 4.000 urte inguru lurrera jausitako «eraitsita edo berez erorita» menhirra da. Aurkikuntzaren ostean, proiektuaren sustatzaileek –Elgoibar, Bergara eta Soraluze-ko udalek eta Debegesa garapen agentziak, Gipuzkoako Foru Aldundiaren laguntzarekin- monolitoa bere jatorrizko posizioan jartzea erabaki zuten. Atzo burutu zituzten zutik jartzeko lan horiek, Aranzadi Zientzia Elkarteke Historiaurreko Arkeologia Sailak gidatuta.

Arribiribilletako monumentua Irukuru

tzeta eta Kurutzebakar gailurren artean dago, eta Joxemiel Barandiaranek aurkitu zuen 1921ean. Basaltzoko harri bloke handia da, 3,60 metro luze, 1,70 metro zabal eta 0,40 metro lodi. Elosua-Plazentziako Estazio Megalitikoaren parte da.

«Ingurune honek daukan balio handienetakoa arkeologikoa da, Karakate, Irukurutzeta eta Agirreburuko tontorrek marrazten duten mendilerroan sakabanututa dauden dolmen eta tumulu kopurua handia baita. Euskal Herriko eta bereziki, Deba bailarako arkeologia orokorra aztertzerakoan garrantzi handia du», gogorazi zuen Debegesak prentsa aharrean.

Atzoko zutik jartzea abiapuntu hartuta, “Udazkena Dolmenen Ibilbidean” izeneko ekinta programa abian dela ere jakinarazi zuen. Hain justu, irailaren 14an, 11.30ean hasita, Irukurutzetako tontorrean egingo duten erromeriak emango dio hasiera. «Elgoibar, Soraluze eta Bergarako hainbat taldek eta elkartek hartuko dute parte. Mendi taldeak ere igoko dira eta dei egin nahi diegu gainerako herritarrei ere bartara daitezten. Gainera **Arribiribilletako** menhirraren inguruan egin diren lanen berri emango dute Aranzadikoek», gaineratu zuen. Bisita gidatuak ere eskainiko dituzte, doan, «bertako natur eta kultur ondarea erakusteko».

País = España	Comunidad Autónoma = País Vasco	Provincia (20): Gipuzkoa	Municipio = Bergara-Elgoibar
Zona megalítica (12): Elosua – Plazentzia	Tipo Monumento (04): Monolito	Nº. (01):	Nombre: Arribiribilleta CODIGO: 20-12-04-01

2.014 Muguruza, Araitz.

Arbasoek jarri zuten moduan utzi dute. Berría, nº. 3.474, jueves 04 de septiembre de 2.014. Donostia, p. 30.



Arbasoek jarri zuten moduan utzi dute

Araitz Muguruza *Elgoibar*

Hiru tona eta erdiko menhirra berriz ere zutik jartzea «erronka» izango zela azaldu zien Debegesa garapen agentziako Aitziber Kortazarrek, hara bildu ziren kazetariei. Ez zebilen oker, eraikuntzarako erabiltzen den hondeamakina handi bat erabili baitzuten horretarako. Ia 900 metrora igo zen hondeamakina, Elosuko gainetik (Bergara) goizean goiz abiatuta. Haren laguntzaz jarri dute **Arribiribilletako** menhirra zutik, orain dela 4.000 urte jarri zutenek kokatu zuten modu berean.

Istorio bitxia du **Arribiribilletako** menhirrak. Hasieran dolmen izango zelakoan zeuden Aranzadi zientzia elkartekoak, eta uste horrekin ekin zioten induske-

tei orain dela bi urte. Manu Zeberio arkeologoa eta Aranzadiko kidea ari da indusketak zuzentzen: «Hasieran uste genuen trikuharri baten ganbera zela, eta hura osatzen zuten gainerako zatiak aurkituko genituelakoan hasi ginen indusketa egiten, eta ohartu ginen hor zegoena zulo bat zela eta menhirra kokatzeko balio zuela». Menhirra Bronzeta Arokoa dela azaldu du Zeberio, suharri zatiak aurkitu baitzituzten indusketetan. Luzeran eta zabaleran, 1,60 eta 1,70 metro neurtzen du hurrenez hurren. Lodieran, berriz, 0,40 metro.

Trikuarri eta tumuluak ez bezala, menhirrak ez zituzten hildakoak lurperatzeko erabiltzen.

Mugarriek duten antzeko funtzioa har

tzen die Zeberio. «Gizakiaren kokaleku bat zegoela esteko erabiltzen zituzten. Komunikazio bideetan egon ohi ziren; handik igarotzen zirenek bazekiten inguru horretan bizi zela jendea».

Izan ere, Deba eta Urola eskualdearen arteko igarobidea izan zen urteetan, Karakate, Irukurutzeta eta Agirreburuko tontorrek osatzen duten mendilerrotik igarotzen ziren. **Arribiribilletako** menhirrarekin batera, beste hogeita hamar monumentu megalitiko daukela zehaztu du Zeberio, horietako bi azken urteetan aurkitutakoak. Trikuharriak eta tumuluak dira horietako gehienak, eta Jose Migel Barandiaran arkeologoak aurkitu zituen, 1920an. Zeberioaren arabera, ez da ohikoa ho-

País = España	Comunidad Autónoma = País Vasco	Provincia (20): Gipuzkoa	Municipio = Bergara-Elgoibar
Zona megalítica (12): Elosua – Plazentzia	Tipo Monumento (04): Monolito	Nº. (01):	Nombre: Arribiribilleta
			CODIGO: 20-12-04-01

2.014 Muguruza, Araitz.

Arbasoek jarri zuten moduan utzi dute. Berria, nº. 3.474, jueves 04 de septiembre de 2.014. Donostia, p. 30.

rrren mendilerro laburrean horrenbeste monolito aurkitzea. «Aralar da monumento megalitiko ugari dituen beste lekuetako bat, baina haren aldean beste ezaugarri batzuk betetzen ditu Dolmenen ibilbideak; horregatik, Euskal Herrian garrantzi berezia hartzen duen tokia da».

Menhirra berriz ere zutik ipintzeko, baina, proiektu arkitektoniko bat ere egin dute. Anartz Ormaza arkitektoa arduratu da lan horretaz. Menhirrarentzak bereziki sortu duten zimendatze sistema erabili dute. «Menhirra inoiz bere lekutik atera nahi bada, arazorik gabe atera ahal izango da, jarri diogun egitura itzulgarria baita».

Lurreko zuloa eta menhirraren beheko aldean lur azpian geratzen dena-plastikoz estali dituzte. Oinarrian burdinezko egitura bat ere jarri diote; Ormazak zehaztu du handik ez mugitzeko ipini dutela menhirra. «Bi materialak nahastuko ez dinerez, oinarriaren neurria egindako egitura jarri diogu, haize bolada handietatik edo beste edozein fenomenoetatik babesteko».

KEIXETAN ERE INDUSKETAK

Arribiribilletako menhirrarekin batera, Keixetako trikuharria ere ikertzen aritu dira.

Aurreko astean amaitu zituzten hango lanak, baina emaitzarekin ez da horren gustura agertu Zeberio. «Zoritxarrez, trikuharriaren ganbera apurturik zegoen, eta norbaitek desegindakoa zela zirudien». Debegesa garapen agentziarekin eta eskualdeko udalekin elkarlanean eraman dute aurrera proiektua, eta hainbat ekitaldi antolatu dituzte udazkenerako.

«Indusketa egiten ari ginela oharitu ginen zulo bat zela Arribiribilletakoa eta menhirra kokatzeko balio zuela»

Bergara, Elgoibar eta Soraluze herriek bat egiten duten lekuan dagoen 3,5 tonako menhirra zutik jarri dute hondeamakina baten laguntzak. Antzina izan zuen funtzio bera izango du aurrerantzean ere: ingurukoak kokatzeko balioko du.



Goizean goiz, Elosutik abiatu zen hondeamakina bat, eta hark jarri zuen zutik 3,60 metroko menhirra. ANDONI CANELLADA / ARGASZI PRESS

Hondeamakina baten laguntzak, zutik jarri dute 3,5 tonako menhirra Bergarak, Elgoibarrek eta Soraluzek bat egiten duten tokian: **Arribiribilletan** ● Zutarria Brontze Arokoa dela azaldu du Aranzadik, eta mugarri funtzioa berreskuratuko du, orain 4.000 urte zuen funtzio berbera.

2.014 León, Jabi.

El menhir de Arribiribilleta vuelve a su posición vertical original.

Noticias de Gipuzkoa, nº. 3.181, jueves 04 de septiembre de 2.014. Donostia, p. 58.



Una excavadora coloca el menhir en su posición original, ayer en la estación megalítica de Elosua-Plazentzia. Foto: Jabi León

El menhir de Arribiribilleta vuelve a su posición vertical original

La actuación acometida por Aranzadi pretende poner en valor la estación megalítica de Elosua-Plazentzia



Técnicos de Aranzadi preparan el terreno antes de levantar el monolito.

País = España	Comunidad Autónoma = País Vasco	Provincia (20): Gipuzkoa	Municipio = Bergara-Elgoibar
Zona megalítica (12): Elosua – Plazentzia	Tipo Monumento (04): Monolito	Nº. (01):	Nombre: Arribiribilleta
			CODIGO: 20-12-04-01

2.014 León, Jabi.

El menhir de Arribiribilleta vuelve a su posición vertical original.

Noticias de Gipuzkoa, nº. 3.181, jueves 04 de septiembre de 2.014. Donostia, p. 58.



Una excavadora levanta la mole de basalto para colocarla en la posición vertical que tuvo hace 4.000 años.

 **Jabi Leon**

ELGOIBAR – La estación megalítica de Elosua-Plazentzia, ubicada en los términos municipales de Elgoibar, Soraluze y Bergara, fue ayer el escenario de una actuación inédita por estos lares.

Ayudados por una gran excavadora que tardó en llegar a las inmediaciones de Irukurutzeta cuatro horas más de lo previsto, arqueólogos y técnicos del Departamento de Arqueología Prehistórica de la Sociedad de Ciencias Aranzadi procedieron a colocar el menhir de **Arribiribilleta** en la posición vertical que tuvo “hace unos 4.000 años, en la Edad de Bronce”.

La operación, calificada como “un nuevo e importante paso en el proceso encaminado a poner en valor la estación megalítica de Elosua-Plazentzia y su entorno, cuyo eje central es el sendero temático bautizado como la *Ruta de los dólmenes*”, tiene su origen en unas investigaciones arqueológicas desarrolladas a lo largo de los dos últimos años en el monumento megalítico de **Arribiribilleta**.

No en vano, esas investigaciones permitieron concluir que el bloque de piedra de Arribiribilleta, descubierto en el año 1921 por Joxe Miel Barandiaran, “es un monolito o menhir y no un dolmen, como se creía hasta la fecha”, explica el arqueólogo de Aranzadi Manu Zeberio, responsable de la coordinación del proyecto.

Y es que los indicios obtenidos en las intervenciones muestran que el monolito de origen prehistórico “estuvo en pie hace unos 4.000 años y fue derribado o cayó sobre el afloramiento natural”.

Tras este descubrimiento, y con el proyecto arquitectónico correspondiente, ayer por la tarde se llevó a cabo el levantamiento del menhir “hasta obtener su posición vertical original”.

El monumento megalítico de **Arribiribilleta**, que se encuentra entre las cimas de Irukurutzeta y Kurutzebakar, tiene 3,60 metros de longitud y 1,70 metros de anchura, así como un espesor de 0,40 metros de diámetro y 3,44 metros de altura.

LA “RUTA DE LOS DÓLMENES”

El menhir de Arribiribilleta forma parte del patrimonio prehistórico de la estación megalítica de Elosua-Plazentzia; un enclave de gran valor arqueológico que alberga “una veintena de dólmenes y túmulos dispersados a lo largo del cordal que dibujan las cimas de Karakate, Irukurutzeta y Agirreburu”.

La estación megalítica, “de clara importancia en el estudio de la arqueología general del País Vasco y, en particular, del valle del Deba”, tiene su eje central en el sendero temático denominado la *Ruta de los Dólmenes*, un proyecto promovido por los ayuntamientos de Elgoibar, Soraluze y Bergara bajo la coordinación de la agencia de desarrollo Debegesa y con la colaboración de la Diputación Foral de Gipuzkoa.

Ahora, con el menhir de Arribiribilleta en su posición original, la ruta gana un nuevo atractivo. ●

País = España	Comunidad Autónoma = País Vasco	Provincia (20): Gipuzkoa	Municipio = Bergara-Elgoibar
Zona megalítica (12): Elosua - Plazentzia	Tipo Monumento (04): Monolito	Nº. (01):	Nombre: Arribiribilleta CODIGO: 20-12-04-01

